

# Знакомьтесь – Шатой!



Село

Шатой располагается в 55 км к югу от г. Грозного и, примерно, на таком же расстоянии до границы с Грузией, на высоте 800 м над уровнем моря, у подножья Большого Кавказского Хребта. Шатой является центром Шатойского района Чечни, до российско-чеченских войн тут проживало более 2000 человек. В селе имелись: средняя школа; райбольница; детский сад и ясли; хлебопекарня, где выпекался знаменитый на всю республику хлеб; небольшой заводик по изготовлению соков, варенья и т.п.; метеостанция предгорной зоны; музей; библиотеки; Дворец культуры (20 лет существовал известный танцевальный ансамбль “Башлам”, лауреат международных конкурсов, под руководством талантливого балетмейстера Хасана Алиева); ДЮСШ, где культивировались такие виды спорта, как: тяжелая атлетика, бокс, самбо, вольная и греко-римская борьба, футбол.



*Укрепление Шатой. Воздвигнуто в 1858 г.*

Шатойская крепость – Слобода основана в 1858 году генерал-лейтенантом Евдокимовым на землях тейпа хьакко, расположенных по другую сторону от села Цогуной (ныне Хаккой) через р.Аргун. После первой Кавказской войны и до Октябрьской революции 1917 года в Шатое в основном проживали служивые русские. В крепости была православная церковь, укрепление, где стояли две роты солдат. После революции 1917 года и начала гражданской войны основная часть русского населения выехала из Слободы, кроме нескольких семей, чьи потомки проживают в Шатое и ныне.



Рис. 3. Северный фас Шатоевского укрепления в 1858 г. Фоторепродукция с рисунка неизвестного автора, опубликованного в 1869 г. На дальнем плане, в центре, – восточная оконечность массива Тумсой-Лам, по которому пролегал маршрут П.К. Зейдлица в долину Пешхой, Хайбах и на озеро Галанчох.



Das Tal von Schatoi.





Сторожевыи башни у селения Цугуной.



Старый Цугунувский мост, овраг Аргуна.




Горное жилище. Сел. Шатой.



Крепость Шатой, 1925г.






Черномыслие на Шатоверской дороге.



Подъезд на Шатоверской дороге.





Конец подъема Шатоверской дороги.



Каменный 'заток' на Шатоверском шоссе.







Автор видео – Tehnoborз